

# Дорогами нашей памяти



путеводитель

## Содержание

<b>№ на интер. карте</b>	<b>Наименование</b>	<b>№ стр.в каталоге</b>
1	Братская могила г.Волковыск	6
2	Памятный знак «Шталаг №316» г.Волковыск	7
3-6	Сквер памяти г.Волковыск	8-11
7	Памятник-самолёт г.Волковыск	12
8	Танк-памятник «ИС» г.Волковыск	13
9	Могила Мудренко Я.К. г.Волковыск	14
10	Могила Сунцова Н.Н. г.Волковыск	15
11-22	Урочище Пороховня	16-27
23	Братская могила д.Бискупцы	28
24-26	Мемориальный комплекс «Шауличи»	29-31
27	Памятник комсомольцам-подпольщикам д.Карповцы	32
28	Памятник землякам в д.Колядичи	33
29	Памятник землякам в д.Ендриховцы	34
30-34	Братская могила г.п.Россь	35-39
35	Индивидуальная могила д.Плебановцы	40
36	Памятник землякам д.Плебановцы	41
37	Братская могила аг.Волпа	42
38	Памятник землякам аг.Волпа	43
39-40	Братская могила д.Дятловичи	44-45
41	Памятник землякам д.Кривоносавцы	46
42	Памятник землякам д.Грибовцы	47
43	Памятник землякам аг.Репля	48
44	Индивидуальная могила аг.Верейки	49
45	Братская могила аг.Верейки	50
46	Памятник землякам аг.Верейки	51

<b>47</b>	<b>Братская могила д.Красный Груд</b>	<b>52</b>
<b>48-49</b>	<b>Братская могила д.Колонтаи</b>	<b>53-54</b>
<b>50</b>	<b>Братская могила аг.Субочи</b>	<b>55</b>
<b>51</b>	<b>Братская могила аг.Шиловичи</b>	<b>56</b>
<b>52-53</b>	<b>Братская могила д.Родники</b>	<b>57-58</b>
<b>54</b>	<b>Индивидуальная могила д.Мстибово</b>	<b>59</b>
<b>55</b>	<b>Братская могила д.М.Лапеница</b>	<b>60</b>
<b>56</b>	<b>Памятник землякам д.М.Лапеница</b>	<b>61</b>
<b>57-59</b>	<b>Братская могила аг.Подороск</b>	<b>62-64</b>
<b>60</b>	<b>Индивидуальная могила д.Дубичи</b>	<b>65</b>
<b>61</b>	<b>Братская могила д.Конюхи</b>	<b>66</b>
<b>62</b>	<b>Индивидуальная могила д.Конюхи</b>	<b>67</b>
<b>63</b>	<b>Памятник комсомольцам-подпольщика и землякам д.Низяны</b>	<b>68</b>
<b>64</b>	<b>Памятник землякам д.Матвеевцы</b>	<b>69</b>
<b>65-66</b>	<b>Братская могила д.Изабелин</b>	<b>70-71</b>
<b>67</b>	<b>Индивидуальная могила д.Дрогичаны</b>	<b>72</b>

## Путеводитель «Дорогами нашей памяти»

В истории города Волковыска произошло немало событий, которые самым разным образом повлияли на его дальнейшую судьбу. Одним из этих событий стала Великая Отечественная война, которая навсегда останется в памяти не только жителей Волковыска, но и всех жителей Беларуси.

Уважительное отношение к памяти защитников Отечества является священным долгом всех граждан Республики Беларусь. В проведении работы по увековечению памяти защитников Отечества значительную роль отводится гражданам района, общественным молодёжным организациям, учреждениям образования. С развитием современных информационных технологий граждане активно участвуют в установлении имён павших воинов, сообщают эти сведения в районный исполнительный комитет и военный комиссариат.


В данном путеводителе размещена информация о памятниках военной истории: мемориальных комплексах, обелисках, братских могилах, памятных знаках на территории Волковысского района.

В путеводителе использовались материалы из паспортных данных памятников защитникам Отечества и жертвам войн, находящимся на территории Волковысского района, размещенных на сайте Волковысского районного исполнительного комитета.





Ссылка на интерактивную карту:

<https://izi.travel/ru/browse/f03d0cee-e31a-4b8d-91ef-9033adbe8487>



<b>Место и дата захоронения</b>	Гродненская область, г.Волковыск, ул. Медведева (1941-1945 г.)
<b>Вид захоронения</b>	братская могила
<b>Охранная зона</b>	15 x 20 м., металлическое ограждение
<b>Краткое описание захоронения и его состояние</b>	стела из бетона на постаменте, облицованном мрамором высотой 11 м., 3 мемориальные доски из мрамора с фамилиями захороненных. Установлены в 1950 году, реконструкция в 1993г. Капитальный ремонт в 2011 году. Состояние хорошее.
<b>Количество захороненных</b>	более 4488, из них 229 известных военнослужащих, 213 известных военнопленных, 7 известных жертв войны, остальное количество-неизвестные
<b>Дополнительная информация</b>	историко-культурная ценность 3 категории. В братской могиле также захоронены сотни мирных жителей
<b>Фото</b>	
<b>Местоположение на карте</b>	
<b>Номер на интерактивной карте</b>	1


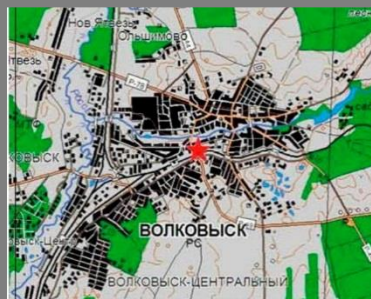
<b>Место и дата</b>	<b>Гродненская область, г.Волковыск, ул. Красноармейская (2015 г.)</b>
<b>Краткое описание</b>	Памятный знак установлен в память о жертвах пересыльного лагеря советских военнопленных № 231 (дулага), лагеря пленных солдат и сержантов Красной Армии № 316 (шталага) и еврейского гетто в годы Второй мировой войны.
<b>Дополнительная информация</b>	Весной 1942 года из 3,8 миллиона пленных в живых осталось не более 1,2 миллиона человек. Не был исключением и волковысский лагерь, но точная цифра умерших в нем неизвестна. Известно, что в начале февраля 1942 года здесь пребывало 5414 советских военнопленных, а два месяца позднее их осталось только 2087 человек. К 1 июля 1942 года в шталаге осталось 849 пленных. Оставшихся пленных перевезли в шталаг города Белостока.
<b>Фото</b>	
<b>Местоположение на карте</b>	
<b>Номер на интерактивной карте</b>	2

<b>Место и дата захоронения</b>	Гродненская область, г. Волковыск, ул.Жолудева (сквер Памяти 1941 г., 1944-1945 г., 1996 г.))
<b>Вид захоронения</b>	братская могила
<b>Охранная зона</b>	18 х 7 м., каменное ограждение по периметру сквера
<b>Краткое описание захоронения и его состояние</b>	«Вечный огонь», скульптура «Воин с венком» высотой 5м., 3 стелы из бетона с мемориальными досками высотой 3,5 м. Установлены в 1965 году, реконструкция в 1985 и 1987 годах, присвоен статус мемориального комплекса, зажжен вечный огонь. Капитальный ремонт в 2005 году. Состояние хорошее.
<b>Количество захороненных</b>	53, из них 49 известных военнослужащих, 2 известных участника сопротивления, 2 неизвестных участника сопротивления
<b>Дополнительная информация</b>	6 ноября 1996 г. перезахоронено 10 останков советских воинов, погибших в 1941-1945 годах. Историко-культурная ценность 3 категории.
<b>Фото</b>	
<b>Местоположение на карте</b>	
<b>Номер на интерактивной карте</b>	3


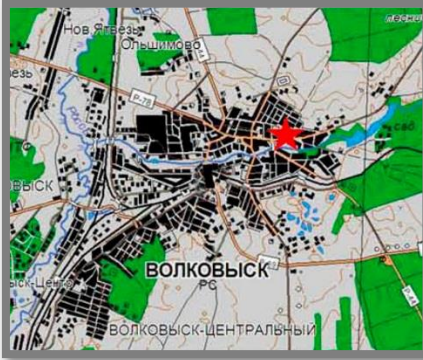
<b>Место и дата захоронения</b>	Гродненская область, г.Волковыск, ул.Жолудева, сквер Памяти (1986 г.)
<b>Вид захоронения</b>	индивидуальная могила
<b>Охранная зона</b>	2,5х3,5 м.
<b>Краткое описание захоронения и его состояние</b>	бюст на постаменте из мрамора высотой 2,5 м. Установлен в 1987 году, реконструкция в 1997 году. Состояние хорошее.
<b>Количество захороненных</b>	1 известный военнослужащий Генерал-майор Жолудев Виктор Григорьевич 22.03.1905-21.07.1945
<b>Дополнительная информация</b>	находится на территории мемориального комплекса, являющегося историко-культурной ценностью 3 категории
<b>Фото</b>	
<b>Местоположение на карте</b>	
<b>Номер на интерактивной карте</b>	4



<b>Место и дата захоронения</b>	Гродненская область, г.Волковыск, ул.Жолудева, сквер Памяти (1986 г.)
<b>Вид захоронения</b>	индивидуальная могила
<b>Охранная зона</b>	2,5х3,5 м.
<b>Краткое описание захоронения и его состояние</b>	бюст на постаменте из мрамора высотой 2,5 м. Установлен в 1987 году, реконструкция в 1997 году. Состояние хорошее
<b>Количество захороненных</b>	1 известный военнослужащий Подполковник Евдокимов Виктор Васильевич 27.08.1911- 20.09.1945
<b>Дополнительная информация</b>	находится на территории мемориального комплекса, являющегося историко-культурной ценностью 3 категории
<b>Фото</b>	
<b>Местоположение на карте</b>	
<b>Номер на интерактивной карте</b>	5

<b>Место и дата захоронения</b>	Гродненская область, г.Волковыск, ул.Жолудева, сквер Памяти (1986 г.)
<b>Вид захоронения</b>	индивидуальная могила
<b>Охранная зона</b>	2,5x3,5 м.
<b>Краткое описание захоронения и его состояние</b>	бюст на постаменте из мрамора высотой 2,5 м. Установлен в 1987 году, реконструкция в 1997 году. Состояние хорошее
<b>Количество захороненных</b>	1 известный военнослужащий Полковник Медведев Сергей Афанасьевич 06.10.1902 -20.07.1945
<b>Дополнительная информация</b>	находится на территории мемориального комплекса, являющегося историко-культурной ценностью 3 категории
<b>Фото</b>	
<b>Местоположение на карте</b>	
<b>Номер на интерактивной карте</b>	6

<b>Место и дата</b>	<b>Гродненская область, г.Волковыск, улице 129-й Орловской дивизии (1989)</b>
<b>Вид</b>	Памятник – самолет МИГ-15 в честь лётчиков, освобождавших г. Волковыск
<b>Дополнительно</b>	<p>Здесь на постаменте в 1989 году установлен советский реактивный учебно-тренировочный самолет МиГ-15УТИ, разработанный в конце 40-х годов прошлого столетия. До 2004 года его корпус был естественного цвета металла с нанесенным бортовым номером «04», а после реставрации верхняя часть самолета стала двухцветной зелено-коричневой камуфляжной окраски, нижняя осталась прежней.</p> <p>На боковой стойке постамента доска с надписью «Доблестным летчикам 979-го истребительного авиационного полка, 43-го гвардейского штурмового авиационного полка, 198-го штурмового авиационного полка, принимавшим участие в освобождении г. Волковыска 14 июля 1944 года».</p>
<b>Фото</b>	
<b>Местоположение на карте</b>	
<b>Номер на интерактивной карте</b>	7

<b>Место и дата</b>	Гродненская область, г.Волковыск, улица Победы (2012)
<b>Вид</b>	Танк - памятник «Иосиф Сталин»
<b>Дополнительная информация</b>	<p>Установили его накануне Дня танкистов 6 сентября 2012 года, который отмечается во второе воскресенье сентября.</p> <p>В Великой отечественной войне этот тяжелый танк ИС-3 (расшифровывается как Иосиф Сталин) не успел принять участия, поэтому хорошо сохранился. Боевая машина была запущена в серийное производство в последние дни Великой Отечественной войны. Памятник символизирует подвиг защитников Отечества.</p>
<b>Фото</b>	
<b>Местоположение на карте</b>	
<b>Номер на интерактивной карте</b>	8

<b>Место и дата захоронения</b>	Гродненская область, г.Волковыск, ул.Советская, гражданское кладбище (14.07.1944)
<b>Вид захоронения</b>	индивидуальная могила
<b>Охранная зона</b>	3x4 м., металлическое ограждение
<b>Краткое описание захоронения и его состояние</b>	стела из мрамора высотой 2 м., надгробие из бетона размером 1x2м., макет орудия. Установлены в 1967 году, реконструкция в 1986 году. Состояние хорошее.
<b>Количество захороненных</b>	1 известный военнослужащий Подполковник Мудренко Яков Кириллович (19.04. 1910 - 14.07. 1944) Командир 475 армейского минометного полка 3 армии. Участник освобождения Белоруссии от немецко-фашистских захватчиков в годы Великой Отечественной войны
<b>Фото</b>	
<b>Местоположение на карте</b>	
<b>Номер на интерактивной карте</b>	9

<b>Место и дата захоронения</b>	Гродненская область, г.Волковыск гражданское кладбище по ул.Советской (14.07.1944 г.)
<b>Вид захоронения</b>	индивидуальная могила
<b>Охранная зона</b>	ограждения нет
<b>Краткое описание захоронения и его состояние</b>	обелиск из мрамора высотой 2,5 м, надгробие из мрамора 1x2 м. Установлен в 1960 году, капитальный ремонт в 2009 году. Состояние хорошее.
<b>Количество захороненных</b>	1 известный военнослужащий (лейтенант Сунцов Николай Никифорович 13.05.1922- 14.07.1944)
<b>Фото</b>	
<b>Местоположение на карте</b>	
<b>Номер на интерактивной карте</b>	10

**Место и дата**

**Гродненская область, г.Волковыск (урочище «Пороховня», гражданское кладбище (1965 г.)**

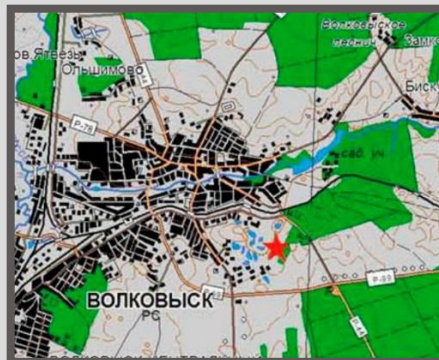
**Краткое описание**

В 1965 году в 20-ю годовщину победы над фашистской Германией в урочище Пороховне на месте многочисленных могил был сооружен монументальный памятник жертвам фашизма. На постаменте – скульптурная группа – скорбящий воин и партизанка со знаменем. Текст на мемориальной доске, укрепленной на постаменте, гласит: «Страшным местом в годы войны было урочище Пороховня. Здесь фашисты расстреляли свыше четырёх тысяч мирных жителей города и окрестности». 08 Мая 2015г., после реставрации, в Пороховне была проведена церемония открытия памятника погибшим воинам.

**Фото**



**Местоположение на карте**







**Номер на интерактивной карте**


11

<b>Место и дата захоронения</b>	Гродненская область, г.Волковыск, урочище «Пороховня», гражданское кладбище (июль 1943 г.)
<b>Вид захоронения</b>	братская могила
<b>Охранная зона</b>	1,3х2,2 м
<b>Краткое описание захоронения и его состояние</b>	металлический крест высотой 2 м., стела из бетона высотой 1,4 м., надгробная плита 1,3х2,2 м. Установлены в 1995 году. Состояние хорошее.
<b>Количество захороненных</b>	130, из них 4 известных жертв войны, 126 неизвестных жертв войны
<b>Дополнительная информация</b>	братская могила мирных жителей польской национальности, расстрелянных 15 июля 1943 г.
<b>Фото</b>	
<b>Местоположение на карте</b>	
<b>Номер на интерактивной карте</b>	12



<b>Место и дата захоронения</b>	Гродненская область, г.Волковыск, урочище «Пороховня», гражданское кладбище (1941-1944 г.)
<b>Вид захоронения</b>	братская могила
<b>Охранная зона</b>	5х3 м.
<b>Краткое описание захоронения и его состояние</b>	тела на постаменте из бетона высотой 0,7 м. с мемориальной доской. Установлена в 1966 году, реконструкция в 1984 г. и 2015 г. Состояние хорошее.
<b>Количество захороненных</b>	свыше 1500 неизвестных жертв войны
<b>Фото</b>	
<b>Местоположение на карте</b>	
<b>Номер на интерактивной карте</b>	13

<b>Место и дата захоронения</b>	Гродненская область, г.Волковыск, урочище «Пороховня», гражданское кладбище (1941-1944 г.)
<b>Вид захоронения</b>	братская могила
<b>Охранная зона</b>	3x3 м.
<b>Краткое описание захоронения и его состояние</b>	4стела на постаменте из бетона высотой 0,7 м. с мемориальной доской. Установлена в 1966 году, реконструкция в 1984 г. и 2015 г. Состояние хорошее.
<b>Количество захороненных</b>	свыше 1000 неизвестных жертв войны
<b>Фото</b>	
<b>Местоположение на карте</b>	
<b>Номер на интерактивной карте</b>	14



<b>Место и дата захоронения</b>	Гродненская область, г.Волковыск, урочище «Пороховня» гражданское кладбище (1941-1944 гг)
<b>Вид захоронения</b>	братская могила
<b>Охранная зона</b>	5 х 3 м.
<b>Краткое описание захоронения и его состояние</b>	стела на постаменте из бетона высотой 0,7 м. с мемориальной доской. Установлена в 1965 году, реконструкция в 1984 году. Состояние хорошее.
<b>Количество захороненных</b>	1500, из них 13 известных участников сопротивления, 58 известных жертв войны, 1429 неизвестных.
<b>Фото</b>	
<b>Местоположение на карте</b>	
<b>Номер на интерактивной карте</b>	15

<b>Место и дата захоронения</b>	Гродненская область, г.Волковыск, (урочище «Пороховня», гражданское кладбище (1.07.1999 г.)
<b>Вид захоронения</b>	братская могила
<b>Охранная зона</b>	2,2 х 14 м.
<b>Краткое описание захоронения и его состояние</b>	на постаменте из бетона высотой 0,8 м. установлена мемориальная доска. Установлена в 2015 году. Состояние хорошее.
<b>Количество захороненных</b>	82, из них 51 неизвестных военнослужащих, 31 неизвестных жертв войны
<b>Дополнительная информация</b>	перезахоронение погибших военнослужащих и жертв войны (1941-1944 г.), найденных в ходе поисковых работ с раскопками на местности, проведенных 1,5 км. восточнее д.Яныши, 2 км. южнее д.Шовки, а также на ж.д. переезде Личицы.
<b>Фото</b>	
<b>Местоположение на карте</b>	
<b>Номер на интерактивной карте</b>	16



<b>Место и дата захоронения</b>	Гродненская область, г.Волковыск (урочище «Пороховня», гражданское кладбище (1941–1944 г.)
<b>Вид захоронения</b>	братская могила
<b>Охранная зона</b>	2,2x4,5 м ограждения нет
<b>Краткое описание захоронения и его состояние</b>	на бетонном постаменте высотой 0,5 м. установлена мемориальная доска в 2015 году. Состояние хорошее.
<b>Количество захороненных</b>	34 человека, из них 29 неизвестных военнослужащих, 5 известных военнослужащих.
<b>Дополнительная информация</b>	04.08.2006 года перезахоронены останки советских воинов, найденных в ходе поисковых работ с раскопками на местности, проведенные в г.п.Россь, д.Дятловичи, д.Родники
<b>Фото</b>	
<b>Местоположение на карте</b>	
<b>Номер на интерактивной карте</b>	17


<b>Место и дата захоронения</b>	Гродненская область, г.Волковыск, урочище «Пороховня», гражданское кладбище (1941-1944 г.)
<b>Вид захоронения</b>	братская могила
<b>Охранная зона</b>	2,3x5 м
<b>Краткое описание захоронения и его состояние</b>	на бетонном постаменте высотой 0,7 м. установлена мемориальная доска. Реконструкция в 2015 г. Состояние хорошее.
<b>Количество захороненных</b>	53, из них 5 неизвестных, 48 неизвестных жертв войны
<b>Дополнительная информация</b>	перезахоронены останки советских воинов, найденные в ходе поисковых работ с раскопками на местности в деревне Гледневичи Волповского с/с (июль 1944 года) и останки жертв войны, найденные в урочище «Козьи горы» (весна 1942 года).
<b>Фото</b>	
<b>Местоположение на карте</b>	
<b>Номер на интерактивной карте</b>	18

<b>Место и дата захоронения</b>	Гродненская область, Волковысский район, г.Волковыск, урочище «Пороховня», гражданское кладбище (12.11.2003 г.)
<b>Вид захоронения</b>	братская могила
<b>Охранная зона</b>	2,2x4,5 м.
<b>Краткое описание захоронения и его состояние</b>	в 2004 году на бетонном постаменте высотой 0,7 м. установлена мемориальная доска. Реконструкция в 2015 г. Состояние хорошее.
<b>Количество захороненных</b>	42 неизвестных военнослужащих
<b>Фото</b>	
<b>Местоположение на карте</b>	
<b>Номер на интерактивной карте</b>	19


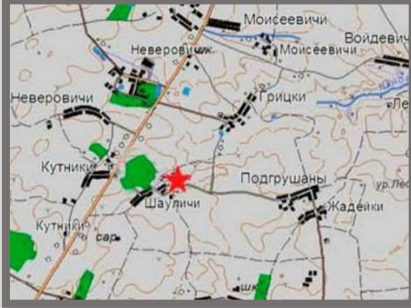
<b>Место и дата захоронения</b>	Гродненская область, г.Волковыск, урочище «Пороховня», гражданское кладбище (13.07.2001 г.)
<b>Вид захоронения</b>	братская могила
<b>Охранная зона</b>	2,2x4,5 м.
<b>Краткое описание захоронения и его состояние</b>	в 2004 году на бетонном постаменте высотой 0,7 м. установлена мемориальная доска. Реконструкция в 2015 г. Состояние хорошее.
<b>Количество захороненных</b>	22, из них 16 неизвестных военнослужащих, 6 неизвестных жертв войны
<b>Фото</b>	
<b>Местоположение на карте</b>	
<b>Номер на интерактивной карте</b>	20



<b>Место и дата захоронения</b>	Гродненская область, г.Волковыск, урочище «Пороховня» гражданское кладбище (1939-1944 г.) перезахоронение 11 октября 2012 года
<b>Вид захоронения</b>	братская могила
<b>Охранная зона</b>	2,3х4,0 м.
<b>Краткое описание захоронения и его состояние</b>	на бетонном постаменте высотой 0,7 м. установлена мемориальная доска. Реконструкция в 2015 г. Состояние хорошее.
<b>Количество захороненных</b>	30, из них 2 неизвестных военнослужащих, 28 неизвестных жертв войны
<b>Дополнительная информация</b>	11.10.2012 г. перезахоронены останки военнослужащих Советской армии и жертв Второй мировой войны, найденные в ходе поисковых работ в Волковысском районе в 2012 году.
<b>Фото</b>	
<b>Местоположение на карте</b>	
<b>Номер на интерактивной карте</b>	21


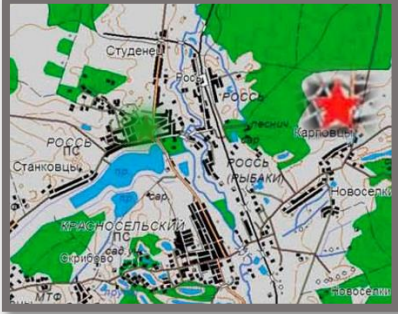
<b>Место и дата захоронения</b>	Гродненская область, г.Волковыск, урочище «Пороховня» гражданское кладбище (1984)
<b>Вид захоронения</b>	Братская могила
<b>Краткое описание захоронения и его состояние</b>	Памятник подпольщикам Низянской комсомольской организации
<b>Количество захороненных</b>	14 героя-подпольщика Низянской комсомольской организации: Николай Амшей, Михаил Агей, Павел Александрович, Иван Алексейчик, Леонид Бакач, Степан Ботвинко, Иван Бурак, Владимир Заблоцкий, Петр Загорский, Николай Козлов, Иван Зинкевич, Габрусь Прохор, Иван Смурага, Михаил Трушков
<b>Дополнительная информация</b>	На месте расстрела низянских патриотов в урочище Пороховня 13 июля 1984 года был поставлен памятник героям-подпольщикам.
<b>Фото</b>	
<b>Местоположение на карте</b>	
<b>Номер на интерактивной карте</b>	22



<b>Место и дата захоронения</b>	Гродненская область, Волковысский район, д.Бискупцы (в саду базовой школы (июнь 1941 г.)
<b>Вид захоронения</b>	братская могила
<b>Охранная зона</b>	3,5x4 м деревянное ограждение
<b>Краткое описание захоронения и его состояние</b>	обелиск из бетона высотой 2,5 м. установлен в 1967 году. Реконструкция в 1990 году. Состояние хорошее.
<b>Количество захороненных</b>	2 неизвестных военнослужащих
<b>Фото</b>	
<b>Местоположение на карте</b>	
<b>Номер на интерактивной карте</b>	23

<p><b>Место и дата захоронения</b></p>	<p>Гродненская область, Волковысский район, Волковысский с/с, мемориальный комплекс «Шауличи» 4 км. на северо-западот д.Кутники (1943 г.)</p>
<p><b>Вид</b></p>	<p>мемориальный комплекс</p>
<p><b>Количество захороненных</b></p>	<p>366 человек, включая 120 детей</p>
<p><b>Дополнительная информация</b></p>	<p>сегодня в урочище Шауличи помимо двух братских могил, двух памятников и пяти стел возвышаются 77 холмов. Это сожженные немцами деревенские хаты, пепелища которых со временем покрылись дерном. Их венчают таблички с фамилиями проживавших здесь семей. Деревня после войны не возродилась.</p>
<p><b>Фото</b></p>	
<p><b>Местоположение на карте</b></p>	
<p><b>Номер на интерактивной карте</b></p>	<p>24</p>


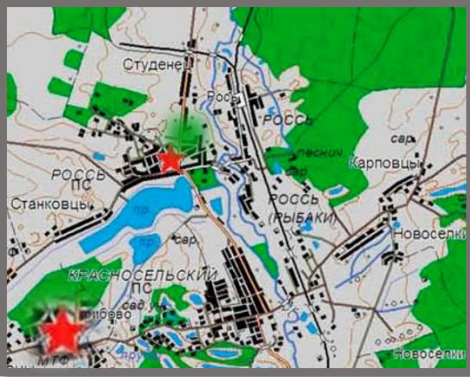
<b>Место и дата захоронения</b>	Гродненская область, Волковысский район, Волковысский с/с, мемориальный комплекс «Шауличи» 4 км. на северо-запад от д.Кутники (1943 г.)
<b>Вид захоронения</b>	братская могила
<b>Охранная зона</b>	4 x 7 м.
<b>Краткое описание захоронения и его состояние</b>	стела из гранита высотой 1.5 м. Установлена в 2015 году, мемориальный комплекс реконструирован в 2015 году. Состояние хорошее.
<b>Количество захороненных</b>	202 известных жертв войны
<b>Дополнительная информация</b>	мемориальный комплекс на месте сожженной карателями 7.07.1943 г. д.Шауличи. Уничтожено 366 человек, в т.ч. 120 детей. Деревня после войны не возродилась.
<b>Фото</b>	
<b>Местоположение на карте</b>	
<b>Номер на интерактивной карте</b>	25



<b>Место и дата захоронения</b>	Гродненская область, Волковысский район, Волковысский с/с, мемориальный комплекс «Шауличи» 4 км. на северо-запад от д.Кутники (1943 г.)
<b>Вид захоронения</b>	братская могила
<b>Охранная зона</b>	4 х 6 м.
<b>Краткое описание захоронения и его состояние</b>	стела из гранита высотой 2 м. Установлена в 2015 году, мемориальный комплекс реконструирован в 2015 году. Состояние хорошее.
<b>Количество захороненных</b>	164, из них 154 известных жертв войны, 10 неизвестных жертв войны
<b>Дополнительная информация</b>	мемориальный комплекс на месте сожженной карателями 7.07.1943 г. д.Шауличи. Уничтожено 366 человек, в т.ч. 120 детей. Деревня после войны не возродилась.
<b>Фото</b>	
<b>Местоположение на карте</b>	
<b>Номер на интерактивной карте</b>	26


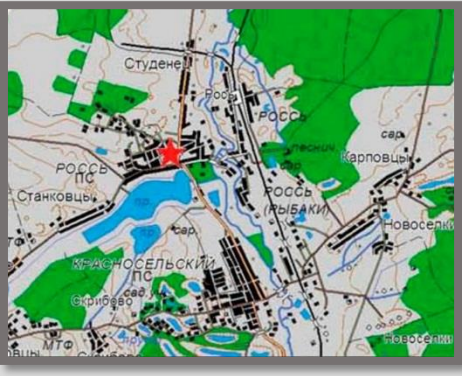
<b>Место и дата захоронения</b>	<b>Гродненская область, Волковысский район, д.Карповцы (1964 г.)</b>
<b>Вид</b>	<b>Памятник комсомольцам-подпольщикам</b>
<b>Дополнительная информация</b>	<p>В центре деревни, находится памятник подпольщикам. В апреле 1942г. в д. Карповцы была организована комсомольская организация. В это время в деревни действует подпольная пионерская организация «Пионерский тайник» (15человек). Подпольщики делали диверсии на коммуникациях врага, портили телефонную связь, взрывали поезда, собирали оружие, медикаменты, для партизан, распространяли листовки, сводки Савинформбюро. В мае 1943г. провели несколько диверсий на Волковысском цементном заводе. Подпольная комсомольская и пионерская организация действовала до июня 1944г.</p>
<b>Фото</b>	
<b>Местоположение на карте</b>	
<b>Номер на интерактивной карте</b>	27


<b>Место и дата захоронения</b>	<b>Гродненская область, Волковысский район, Красносельский сельсовет, д.Колядичи (1965г.)</b>
<b>Вид</b>	Памятник землякам в д. Колядичи
<b>Краткое описание</b>	памятник землякам – скульптура воина и партизанки
<b>Дополнительная информация</b>	Мемориальные знаки в деревне — свидетельство того, что прошлые и нынешние поколения составляют единую, неделимую цепь исторического процесса. Без знания прошлого нет будущего!
<b>Фото</b>	
<b>Местоположение на карте</b>	
<b>Номер на интерактивной карте</b>	28


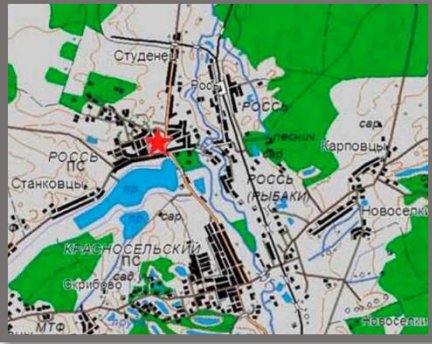



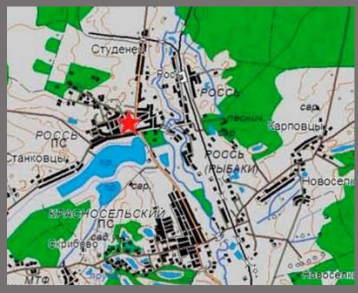
<p><b>Место и дата захоронения</b></p>	<p><b>Гродненская область, Волковысский район, Росский сельсовет, д. Ендриховцы (1970)</b></p>
<p><b>Вид</b></p>	<p>памятник землякам</p>
<p><b>Краткое описание</b></p>	<p>памятник землякам – скульптура воина</p>
<p><b>Дополнительная информация</b></p>	<p>Мемориальные знаки в деревне — свидетельство того, что прошлые и нынешние поколения составляют единую, неделимую цепь исторического процесса. Без знания прошлого нет будущего!</p>
<p><b>Фото</b></p>	
<p><b>Местоположение на карте</b></p>	
<p><b>Номер на интерактивной карте</b></p>	<p>29</p>


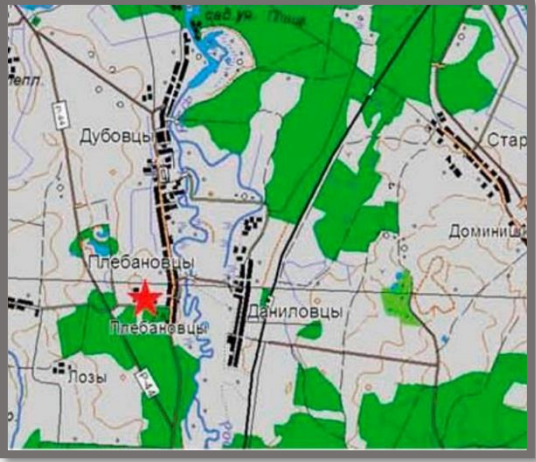
<b>Место и дата захоронения</b>	Гродненская область, Волковысский район, г.п.Россь, в центре в сквере (1941-1944 г.)
<b>Вид захоронения</b>	братская могила
<b>Охранная зона</b>	16 x 12 м., ограждение из бетона
<b>Краткое описание захоронения и его состояние</b>	обелиск из мрамора на постаменте из бетона высотой 3,5 м., два места захоронений в виде цветника из бетона. Установлены в 1948 году, реконструкция в 1985 г. Текущий ремонт в 2004 и 2010 годах. Состояние хорошее.
<b>Количество захороненных</b>	392, из них 297 известных военнослужащих, 90 неизвестных военнослужащих, 5 известных участников сопротивления
<b>Дополнительная информация</b>	Историко-культурная ценность 3 категории.
<b>Фото</b>	
<b>Местоположение на карте</b>	
<b>Номер на интерактивной карте</b>	30


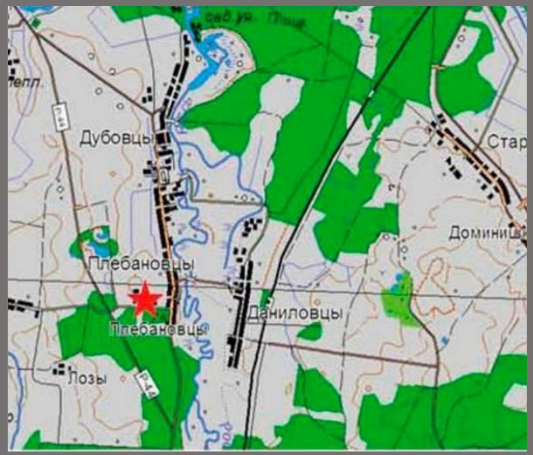
<b>Место и дата захоронения</b>	Гродненская область, Волковысский район, г.п.Россь, гражданское кладбище (1943 г.)
<b>Вид захоронения</b>	братская могила
<b>Охранная зона</b>	2,1x2,1 м.
<b>Краткое описание захоронения и его состояние</b>	обелиск из бетона высотой 2 м., увенчанный звездой. Установлен в 1965 году. Состояние хорошее.
<b>Количество захороненных</b>	2 известные жертвы войны
<b>Дополнительная информация</b>	жертвы войны, повешенные в г.п.Красносельский 15 ноября 1943 г. в ходе карательной операции после взрыва цементного завода «Россь».
<b>Фото</b>	
<b>Местоположение на карте</b>	
<b>Номер на интерактивной карте</b>	31

<b>Место и дата захоронения</b>	Гродненская область, Волковысский район, г.п.Россь, гражданское православное кладбище (18.07.1943 г.)
<b>Вид захоронения</b>	индивидуальная могила
<b>Охранная зона</b>	1,8x0,7 м.
<b>Краткое описание захоронения и его состояние</b>	мраморно-гранитная стела высотой 1,3 м и надгробная плита 1,15x0,5 м. Установлены в 2012 году. Состояние хорошее.
<b>Количество захороненных</b>	1 известный участник сопротивления (у/с Махонько Клавдия Григорьевна 1921 18.07.1943
<b>Дополнительная информация</b>	захоронена связная спецгруппы НКГБ БССР «Стойкие»
<b>Фото</b>	
<b>Местоположение на карте</b>	
<b>Номер на интерактивной карте</b>	32


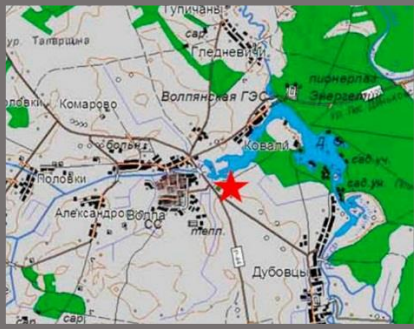
Место и дата захоронения	Гродненская область, Волковысский район, г.п.Россь, гражданское кладбище (1943 г.)
Вид захоронения	братская могила
Охранная зона	1,8x1,8 м. металлическое ограждение
Краткое описание захоронения и его состояние	обелиск из бетона высотой 2 м., увенчанный звездой. Установлен в 1965 году. Состояние хорошее.
Количество захороненных	3 известные жертвы войны
Фото	
Местоположение на карте	
Номер на интерактивной карте	33


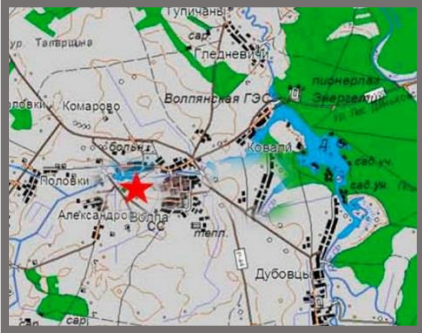
<b>Место и дата захоронения</b>	Гродненская область, Волковысский район, г.п.Россь, гражданское кладбище (1943 г.)
<b>Вид захоронения</b>	братская могила
<b>Охранная зона</b>	3,8 x 2 м., металлическое ограждение
<b>Краткое описание захоронения и его состояние</b>	обелиск из бетона высотой 2 м., увенчанный звездой. Установлен в 1965 году. Состояние хорошее.
<b>Количество захороненных</b>	8 известных жертв войны
<b>Дополнительная информация</b>	семья партизана Телеша И.С., расстрелянная 23.07.1943 г. в г.п.Красносельский.
<b>Фото</b>	
<b>Местоположение на карте</b>	
<b>Номер на интерактивной карте</b>	34


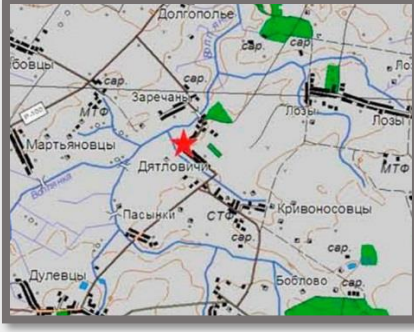
<b>Место и дата захоронения</b>	Гродненская область, Волковысский район, Росский с/с, д.Плебановцы (в центре (июнь 1941 г.))
<b>Вид захоронения</b>	индивидуальная могила
<b>Охранная зона</b>	2,5х3м., металлическое ограждение
<b>Краткое описание захоронения и его состояние</b>	надмогильная плита из гранита 0,6х1,5 м. Установлены в 1982 году. Состояние хорошее.
<b>Количество захороненных</b>	1 неизвестный военнослужащий
<b>Фото</b>	
<b>Местоположение на карте</b>	
<b>Номер на интерактивной карте</b>	35

<b>Место и дата</b>	<b>Гродненская область, Волковысский район, Росский сельсовет, д. Плебановцы (1972)_</b>
<b>Вид</b>	памятник землякам
<b>Краткое описание</b>	памятник землякам — скульптура и стела
<b>Дополнительная информация</b>	Мемориальные знаки в деревне — свидетельство того, что прошлые и нынешние поколения составляют единую, неделимую цепь исторического процесса. Без знания прошлого нет будущего!
<b>Фото</b>	
<b>Местоположение на карте</b>	
<b>Номер на интерактивной карте</b>	36


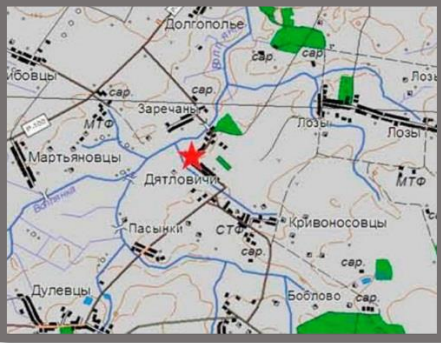



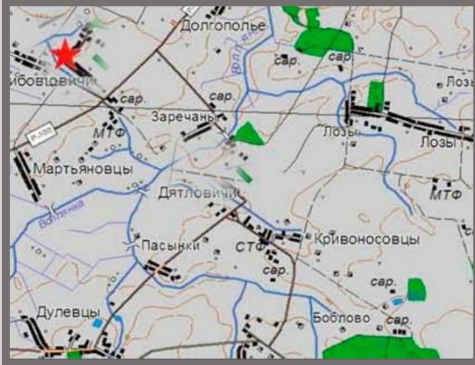
<b>Место и дата захоронения</b>	Гродненская область, Волковысский район, Волповский с/с, аг.Волпа, иудейское вероисповедальное кладбище(2.11.1942 г)
<b>Вид захоронения</b>	братская могила
<b>Краткое описание захоронения и его состояние</b>	обелиск из бетона высотой 2,5 м. Установлен в 50-х годах, текущий ремонт в 2011 г. Состояние хорошее.
<b>Количество захороненных</b>	всего 60, из них 59 неизвестных жертв войны, 1 известная жертва войны
<b>Дополнительная информация</b>	братская могила мирных жителей еврейской национальности, расстрелянных 2 ноября 1942 г. в м.Волпа.
<b>Фото</b>	
<b>Местоположение на карте</b>	
<b>Номер на интерактивной карте</b>	37

<b>Место и дата</b>	<b>Гродненская область, Волковысский район, Волповский с/с, аг. Волпа, (1973)</b>
<b>Вид</b>	Памятник землякам в аг. Волпа
<b>Краткое описание</b>	памятник землякам – скульптура воина Установлен- 1973 Капитальный ремонт- 2006
<b>Дополнительная информация</b>	Мемориальные знаки в деревне — свидетельство того, что прошлые и нынешние поколения составляют единую, неделимую цепь исторического процесса. Без знания прошлого нет будущего!
<b>Фото</b>	
<b>Местоположение на карте</b>	
<b>Номер на интерактивной карте</b>	38

<b>Место и дата захоронения</b>	<b>Гродненская область, Волковысский район, Росский п/с, д.Дятловичи, гражданское кладбище (9.07.1944 г.)</b>
<b>Вид захоронения</b>	братская могила
<b>Охранная зона</b>	2,0x3,0 м.
<b>Краткое описание захоронения и его состояние</b>	стела из мрамора высотой 2,3 м., увенчанная православным крестом. Состояние хорошее.
<b>Количество захороненных</b>	2 известные жертвы войны
<b>Фото</b>	
<b>Местоположение на карте</b>	
<b>Номер на интерактивной карте</b>	39

<b>Место и дата захоронения</b>	Гродненская область, Волковысский район, Росский п/с, д.Дятловичи, гражданское кладбище (24.05.1944 г.)
<b>Вид захоронения</b>	братская могила
<b>Охранная зона</b>	3,0x3,0 м.
<b>Краткое описание захоронения и его состояние</b>	стела из цемента высотой 2,3 м., увенчанная православным крестом, металлическая ограда. Состояние хорошее.
<b>Количество захороненных</b>	4 известных жертв войны
<b>Фото</b>	
<b>Местоположение на карте</b>	
<b>Номер на интерактивной карте</b>	40


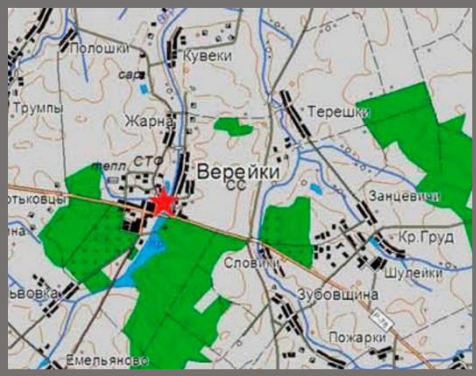
<b>Место и дата</b>	Гродненская область, Волковысский район, Росский сельсовет, д. Кривоносовцы (1967)
<b>Вид</b>	памятник
<b>Краткое описание</b>	памятник землякам – скульптура и стела
<b>Дополнительная информация</b>	Мемориальные знаки в деревне — свидетельство того, что прошлые и нынешние поколения составляют единую, неделимую цепь исторического процесса. Без знания прошлого нет будущего!
<b>Фото</b>	
<b>Местоположение на карте</b>	
<b>Номер на интерактивной карте</b>	41


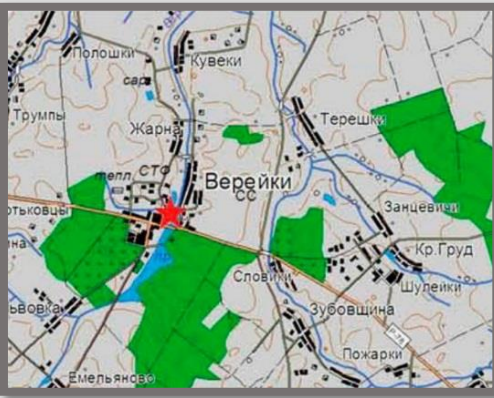
<b>Место и дата</b>	Гродненская область, Волковысский район, Верейковский сельсовет, д. Грибовцы (1969)
<b>Вид</b>	памятник
<b>Краткое описание</b>	памятник землякам - обелиск
<b>Дополнительная информация</b>	Мемориальные знаки в деревне — свидетельство того, что прошлые и нынешние поколения составляют единую, неделимую цепь исторического процесса. Без знания прошлого нет будущего!
<b>Фото</b>	
<b>Местоположение на карте</b>	
<b>Номер на интерактивной карте</b>	42


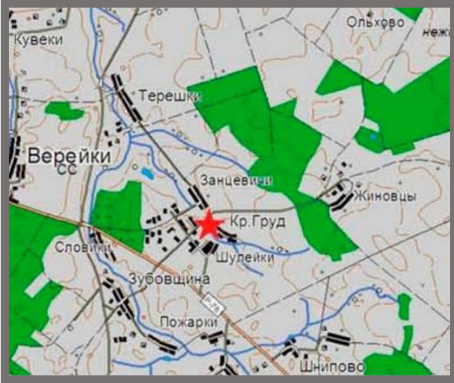
<b>Место и дата</b>	<b>Гродненская область, Волковысский район, аг. Репля (1970)</b>
<b>Вид</b>	памятник
<b>Краткое описание</b>	<p>памятник землякам – скульптура воина и стела</p> <p>Установлен- 1970</p> <p>Капитальный ремонт- 2007</p>
<b>Дополнительная информация</b>	<p>Мемориальные знаки— свидетельство того, что прошлые и нынешние поколения составляют единую, неделимую цепь исторического процесса. Без знания прошлого нет будущего!</p>
<b>Фото</b>	
<b>Местоположение на карте</b>	
<b>Номер на интерактивной карте</b>	43


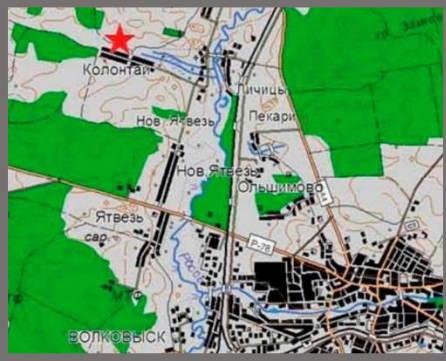
<b>Место и дата захоронения</b>	Гродненская область, Волковысский район, а.г.Верейки (в центре (июль 1944 г.)
<b>Вид захоронения</b>	индивидуальная могила
<b>Охранная зона</b>	2,5 x 3 м., металлическое ограждение
<b>Краткое описание захоронения и его состояние</b>	надгробие из бетона 1,2x2,5, мемориальная доска у изголовья. Установлены в 1965 году, капитальный ремонт в 2006 и 2014 годах. Состояние хорошее.
<b>Количество захороненных</b>	1 известный военнослужащий младший сержант Петров Федор Федорович (1907 -16.07.1944)
<b>Фото</b>	
<b>Местоположение на карте</b>	
<b>Номер на интерактивной карте</b>	44

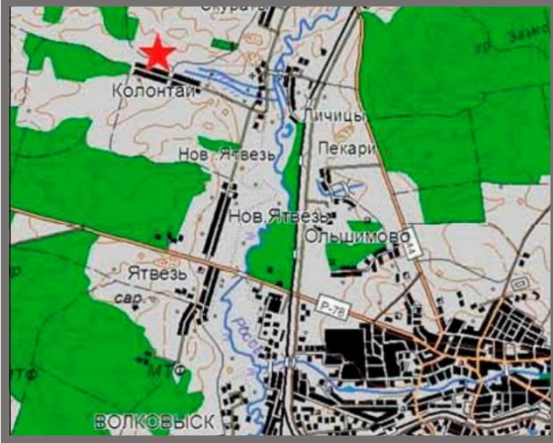


<b>Место и дата захоронения</b>	Гродненская область, Волковысский район, Верейковский с/с, д.Верейки, гражданское кладбище (июнь 1943 г.)
<b>Вид захоронения</b>	братская могила
<b>Охранная зона</b>	2,5х3,5 м.
<b>Краткое описание захоронения и его состояние</b>	надгробный памятник из цельного камня, отшлифованного с одной стороны, надгробная плита. Установлены в июле 2009 года. Состояние хорошее.
<b>Количество захороненных</b>	6 известных жертв войны
<b>Дополнительная информация</b>	братская могила мирных жителей деревни Залучаны, расстреленных в июне 1943 г.
<b>Фото</b>	
<b>Местоположение на карте</b>	
<b>Номер на интерактивной карте</b>	45

<b>Место и дата</b>	<b>Гродненская область, Волковысский район, аг. Верейки (1965)</b>
<b>Вид</b>	памятник
<b>Краткое описание</b>	памятник землякам – скульптура и стела. Установлен- 1965 Капитальный ремонт- 2006
<b>Дополнительная информация</b>	Мемориальные знаки в деревне — свидетельство того, что прошлые и нынешние поколения составляют единую, неделимую цепь исторического процесса. Без знания прошлого нет будущего!
<b>Фото</b>	
<b>Местоположение на карте</b>	
<b>Номер на интерактивной карте</b>	46



<b>Место и дата захоронения</b>	<b>Гродненская область, Волковысский район Субочский с/с, д.Красный Груд (на восточной окраине (16.07.1944 г.))</b>
<b>Вид захоронения</b>	братская могила
<b>Охранная зона</b>	2x2,5 м., деревянное ограждение по периметру сквера
<b>Краткое описание захоронения и его состояние</b>	стела из железобетона высотой 12 м., скульптура «Партизан и девушка», на постаменте из бетона, высотой 6 м., место захоронения в виде цветника из бетона. Установлены в 1967 году, капитальный ремонт в 2004 году. Состояние хорошее.
<b>Количество захороненных</b>	2 неизвестных военнослужащих
<b>Фото</b>	
<b>Местоположение на карте</b>	
<b>Номер на интерактивной карте</b>	47

<b>Место и дата захоронения</b>	Гродненская область, Волковысский район, Субочский с/с, д.Колонтай, гражданское кладбище (1943 г.)
<b>Вид захоронения</b>	братская могила
<b>Охранная зона</b>	1,5x2,5 м. металлическое ограждение
<b>Краткое описание захоронения и его состояние</b>	стела из гранита высотой 1,7 м. Установлена в 1974 году. Состояние хорошее.
<b>Количество захороненных</b>	5 известных жертв войны
<b>Дополнительная информация</b>	Семья партизана Жаворонка И.Ф. из д.Дыхновичи Росского с/с
<b>Фото</b>	
<b>Местоположение на карте</b>	
<b>Номер на интерактивной карте</b>	48


<b>Место и дата захоронения</b>	Гродненская область, Волковысский район, Субочский с/с, д. Колонтай (в центре (июнь 1941 г. -июль 1944 г.)
<b>Вид захоронения</b>	братская могила
<b>Охранная зона</b>	1,5х2м., ограждения нет
<b>Краткое описание захоронения и его состояние</b>	стела из гранита высотой 0,8 м. на бетонном основании, надмогильная плита в виде цветника из бетона 0,6х1,5 м. Установлены в 1994 году. Состояние хорошее
<b>Количество захороненных</b>	8 неизвестных военнослужащих
<b>Фото</b>	
<b>Местоположение на карте</b>	
<b>Номер на интерактивной карте</b>	49

<p><b>Место и дата захоронения</b></p>	<p>Гродненская область, Волковысский район, Субочский с/с, а.г.Субочи (в центре деревни в сквере (июль 1944 г.))</p>
<p><b>Вид захоронения</b></p>	<p>братская могила</p>
<p><b>Охранная зона</b></p>	<p>холм высотой 3 м. радиусом 20 м., огражденный по периметру бетонными скамейками с примыкающими бетонными дорожками и ступеньками</p>
<p><b>Краткое описание захоронения и его состояние</b></p>	<p>стела из железобетона высотой 10 м., увенчанная звездой, надмогильная плита 0,5x0,8 м. с мемориальной доской. Установлены в 1990 году, капитальный ремонт в 2004 и 2009 годах. Состояние хорошее.</p>
<p><b>Количество захороненных</b></p>	<p>2 неизвестных военнослужащих</p>
<p><b>Фото</b></p>	
<p><b>Местоположение на карте</b></p>	
<p><b>Номер на интерактивной карте</b></p>	<p>50</p>

<b>Место и дата захоронения</b>	Гродненская область, Волковысский район, Шиловичский с/с, д.Шиловичи (1943-1944 г.)
<b>Вид захоронения</b>	братская могила
<b>Охранная зона</b>	15 x 8 м., металлическое ограждение
<b>Краткое описание захоронения и его состояние</b>	скульптура война высотой 4,5м., надгробие в виде цветника из бетона 2 x 3 м. Установлены в 1958 году, реконструкция в 1993г. Капитальный ремонт в 2003 и 2009 годах. Установка мемориальных досок в 2012 году. Состояние хорошее.
<b>Количество захороненных</b>	284, из них 65 известных военнослужащих, 216 неизвестных военнослужащих, 3 неизвестных участников сопротивления
<b>Дополнительная информация</b>	Историко-культурная ценность 3 категории.
<b>Фото</b>	
<b>Местоположение на карте</b>	
<b>Номер на интерактивной карте</b>	51

<b>Место и дата захоронения</b>	Гродненская область, Волковысский район, Шиловичский с/с, д.Родники (июнь 1941 г.)
<b>Вид захоронения</b>	братская могила
<b>Охранная зона</b>	2х3 м.
<b>Краткое описание захоронения и его состояние</b>	надгробие из бетона с мемориальной доской 1х2 м. Установлено в 1968 году, капитальный ремонт в 2010 году. Состояние хорошее.
<b>Количество захороненных</b>	3 неизвестных военнослужащих
<b>Фото</b>	
<b>Местоположение на карте</b>	
<b>Номер на интерактивной карте</b>	52


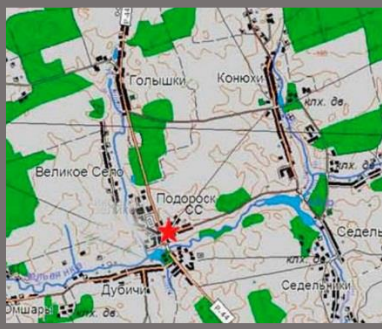


Место и дата захоронения	Гродненская область, Волковысский район, Шиловичский с/с, д.Родники (июнь 1941 г.)
Вид захоронения	братская могила
Охранная зона	2х3 м., металлическое ограждение
Краткое описание захоронения и его состояние	скульптура «Воин и партизанка» на постаменте высотой 6 м., надгробие из бетона с мемориальной доской. 07х1,5 м. Установлены в 1968 году, капитальный ремонт в 2010 году. Состояние хорошее.
Количество захороненных	44 человека, из них 38 неизвестных военнослужащих, 6 известных военнослужащих. Дата гибели или смерти июнь 1941
Фото	
Местоположение на карте	
Номер на интерактивной карте	53


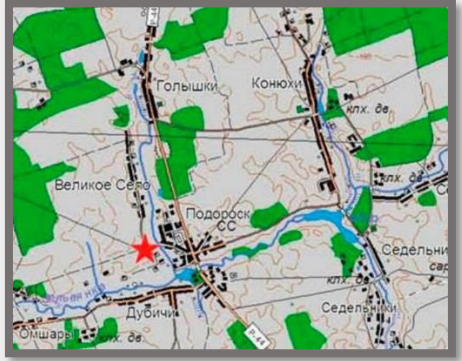
<b>Место и дата захоронения</b>	Гродненская область, Волковысский район, Гнезновский с/с, д.Мстибово, на территории костела (1944 г.)
<b>Вид захоронения</b>	индивидуальная могила
<b>Охранная зона</b>	2,2x1,4 м.
<b>Краткое описание захоронения и его состояние</b>	железный крест высотой 1,7 м. Состояние хорошее.
<b>Количество захороненных</b>	1 (жертва войны) Ж/в Бурак Марек 15.07.1943
<b>Дополнительная информация</b>	настоятель костела в д.Мстибово Ксендз Марек Бурак расстрелян в числе 50-ти человек местной интеллигенции
<b>Фото</b>	
<b>Местоположение на карте</b>	
<b>Номер на интерактивной карте</b>	54

<b>Место и дата захоронения</b>	Гродненская область, Волковысский район, Волковысский с/с, д.М.Лапеница, гражданское кладбище (1944 г.)
<b>Вид захоронения</b>	братская могила
<b>Охранная зона</b>	2,3x2,6 м.
<b>Краткое описание захоронения и его состояние</b>	стела из мраморной крошки высотой 1,5 м., увенчанная православным крестом. Установлена в 1990 году, благоустройство в 2010 году. Состояние хорошее.
<b>Количество захороненных</b>	3 известные жертвы войны
<b>Дополнительная информация</b>	родные партизана А.П.Жуковского, расстрелянные 9 мая 1944 г. в деревне Изабелин.
<b>Фото</b>	
<b>Местоположение на карте</b>	
<b>Номер на интерактивной карте</b>	55

<b>Место и дата</b>	<b>Гродненская область, Волковысский район, Волковысский сельсовет, д. Лапеница (1967)</b>
<b>Вид</b>	памятник
<b>Краткое описание</b>	памятник землякам — скульптура женщины, стела с барельефными изваяниями воинов
<b>Дополнительная информация</b>	Мемориальные знаки в деревне — свидетельство того, что прошлые и нынешние поколения составляют единую, неделимую цепь исторического процесса. Без знания прошлого нет будущего!
<b>Фото</b>	
<b>Местоположение на карте</b>	
<b>Номер на интерактивной карте</b>	56

<b>Место и дата захоронения</b>	Гродненская область, Волковысский район, Подоросский с/с, аг. Подороск (в центре (июнь 1941 г., июль 1944 г.))
<b>Вид захоронения</b>	братская могила
<b>Охранная зона</b>	15х6м., металлическое ограждение.
<b>Краткое описание захоронения и его состояние</b>	скульптура «Воин и партизанка» на постаменте из бетона высотой 5,5м. Установлена в 1965 году, капитальный ремонт в 2004 и 2010 годах. Состояние хорошее.
<b>Количество захороненных</b>	160, из них 18 известных военнослужащих, 141 неизвестных военнослужащих, 1 известный участник сопротивления
<b>Дополнительная информация</b>	историко-культурная ценность 3 категории
<b>Фото</b>	
<b>Местоположение на карте</b>	
<b>Номер на интерактивной карте</b>	57


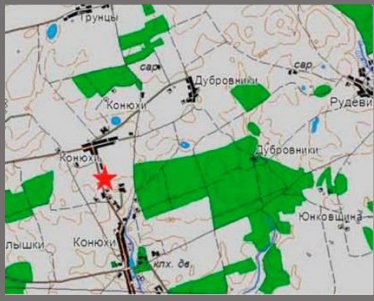
<b>Место и дата захоронения</b>	Гродненская область, Волковысский район, Подоросский с/с, гражданское кладбище на западной окраине д.Подороск, (1941 г.)
<b>Вид захоронения</b>	братская могила
<b>Охранная зона</b>	4x5 м, металлическое ограждение
<b>Краткое описание захоронения и его состояние</b>	обелиск из металла высотой 2,5 м. Установлен в 1975 году. Состояние хорошее.
<b>Количество захороненных</b>	12 неизвестных военнослужащих.
<b>Фото</b>	
<b>Местоположение на карте</b>	
<b>Номер на интерактивной карте</b>	58

<b>Место и дата захоронения</b>	Гродненская область, Волковысский район, Подоросский с/с, гражданское кладбище на западной окраине д.Подороск, (1941 г.)
<b>Вид захоронения</b>	братская могила
<b>Охранная зона</b>	3x5 м, металлическое ограждение
<b>Краткое описание захоронения и его состояние</b>	металлический обелиск со звездой высотой 2 м, установлен после войны. Надгробие из бетона 1,0x2,5 м., установлено в 1975 году. Состояние хорошее.
<b>Количество захороненных</b>	7 неизвестных военнослужащих
<b>Фото</b>	
<b>Местоположение на карте</b>	
<b>Номер на интерактивной карте</b>	59

<b>Место и дата захоронения</b>	Гродненская область, Волковысский район, Подоросский с/с, северо-восточная окраина д.Дубичи, (июль 1944 г.)
<b>Вид захоронения</b>	индивидуальная могила
<b>Охранная зона</b>	2,5х4 м, металлическое ограждение
<b>Краткое описание захоронения и его состояние</b>	металлический обелиск со звездой высотой 2 м, надгробие из бетона 0,6х2 м. Установлен в 1970 году. Состояние хорошее.
<b>Количество захороненных</b>	1 известный военнослужащий (старший сержант Шилин И.В. 1922- июль 1944)
<b>Фото</b>	
<b>Местоположение на карте</b>	
<b>Номер на интерактивной карте</b>	60


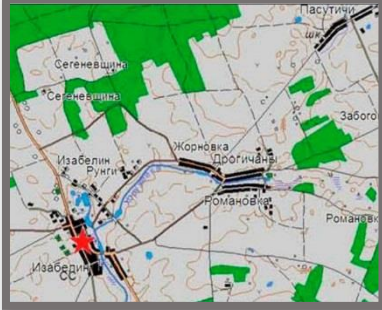


<b>Место и дата захоронения</b>	Гродненская область, Волковысский район, Подоросский с/с, д.Конюхи, гражданское кладбище (1942 г)
<b>Вид захоронения</b>	братская могила
<b>Охранная зона</b>	4 х 10 м., ограждение в виде металлической цепи
<b>Краткое описание захоронения и его состояние</b>	стела на постаменте из бетона высотой 1,6 м. Установлена в 1975 году. Состояние хорошее.
<b>Количество захороненных</b>	10 известных жертв войны
<b>Фото</b>	
<b>Местоположение на карте</b>	
<b>Номер на интерактивной карте</b>	61

<b>Место и дата захоронения</b>	Гродненская область, Волковысский район, Подоросский с/с, д.Конюхи, гражданское кладбище (14 июля 1944 г.)
<b>Вид захоронения</b>	индивидуальная могила
<b>Охранная зона</b>	2,1x0,8 м.
<b>Краткое описание захоронения и его состояние</b>	металлический обелиск, увенчанный звездой высотой 1,2 м. Надгробие из бетона в виде цветника 2,0x0,55. Состояние хорошее.
<b>Количество захороненных</b>	1 известный военнослужащий (ефрейтор Рудаков Василий Васильевич 1914 -14.07.1944)
<b>Фото</b>	
<b>Местоположение на карте</b>	
<b>Номер на интерактивной карте</b>	62

<b>Место и дата</b>	Гродненская область, Волковысский район, Изабелинский сельсовет, д. Низяны (1967/1985)
<b>Вид</b>	памятник
<b>Краткое описание захоронения и его состояние</b>	памятник комсомольцам-подпольщикам и землякам – скульптура воина и 2 стелы с именами погибших Установлен- 1967/1985 Капитальный ремонт- 2004,2009
<b>Дополнительная информация</b>	Мемориальные знаки— свидетельство того, что прошлые и нынешние поколения составляют единую, неделимую цепь исторического процесса. Без знания прошлого нет будущего!
<b>Фото</b>	
<b>Местоположение на карте</b>	
<b>Номер на интерактивной карте</b>	63

<b>Место и дата</b>	Гродненская область, Волковысский район, Изабелинский сельсовет, д. Матвеевцы (1965)
<b>Вид</b>	памятник
<b>Краткое описание</b>	памятник землякам – обелиск Установлен 1965 Капитальный ремонт 2004
<b>Дополнительная информация</b>	Мемориальные знаки— свидетельство того, что прошлые и нынешние поколения составляют единую, неделимую цепь исторического процесса. Без знания прошлого нет будущего!
<b>Фото</b>	
<b>Местоположение на карте</b>	
<b>Номер на интерактивной карте</b>	64

<b>Место и дата захоронения</b>	<b>Гродненская область, Волковысский район, Изабелинский с/с, д.Изабелин (в центре в сквере (13.07.1944 г.))</b>
<b>Вид захоронения</b>	братская могила
<b>Охранная зона</b>	10х7м., металлическое ограждение.
<b>Краткое описание захоронения и его состояние</b>	скульптура «Воин с венком» на постаменте из бетона высотой 6м., место захоронения размером 2,5 х5 м.в виде цветника, обнесенное бетонным бордюром. Обелиск из бетона высотой 1 м. с мемориальной доской. Установлены в 1965 году, капитальный ремонт в 2004 году. Состояние хорошее.
<b>Количество захороненных</b>	253, из них 225 неизвестных военнослужащих, 28 известных военнослужащих.
<b>Фото</b>	
<b>Местоположение на карте</b>	
<b>Номер на интерактивной карте</b>	65

<b>Место и дата захоронения</b>	Гродненская область, Волковысский район, Изабелинский с/совет, гражданское кладбище на западной окраине д.Изабелин (1941 г.)
<b>Вид захоронения</b>	братская могила
<b>Охранная зона</b>	размер 11х7, металлическое ограждение
<b>Краткое описание захоронения и его состояние</b>	захоронения и его состояние обелиск из бетона высотой 3,5 м, увенчанный звездой. Установлен в 1948 году, реконструкция в 1965 году, капитальный ремонт в 2004 и 2009 годах. Состояние хорошее.
<b>Количество захороненных</b>	212 неизвестных военнослужащих.
<b>Дополнительная информация</b>	историко-культурная ценность 3 категории
<b>Фото</b>	
<b>Местоположение на карте</b>	
<b>Номер на интерактивной карте</b>	66

<b>Место и дата захоронения</b>	Гродненская область, Волковысский район, Изабелинский с/с, д.Дрогичаны (гражданское кладбище (июль 1944 г.)
<b>Вид захоронения</b>	индивидуальная могила
<b>Охранная зона</b>	2 x 3 м., металлическое ограждение
<b>Краткое описание захоронения и его состояние</b>	обелиск из мрамора на постаменте из бетона высотой 1,5 м., надмогильная плита в виде цветника из бетона размером 0,7x2 м. Установлен в 1948 году. Состояние хорошее.
<b>Количество захороненных</b>	1 неизвестный военнослужащий
<b>Фото</b>	
<b>Местоположение на карте</b>	
<b>Номер на интерактивной карте</b>	67